



FOTO 1



FOTO 2



FOTO 3



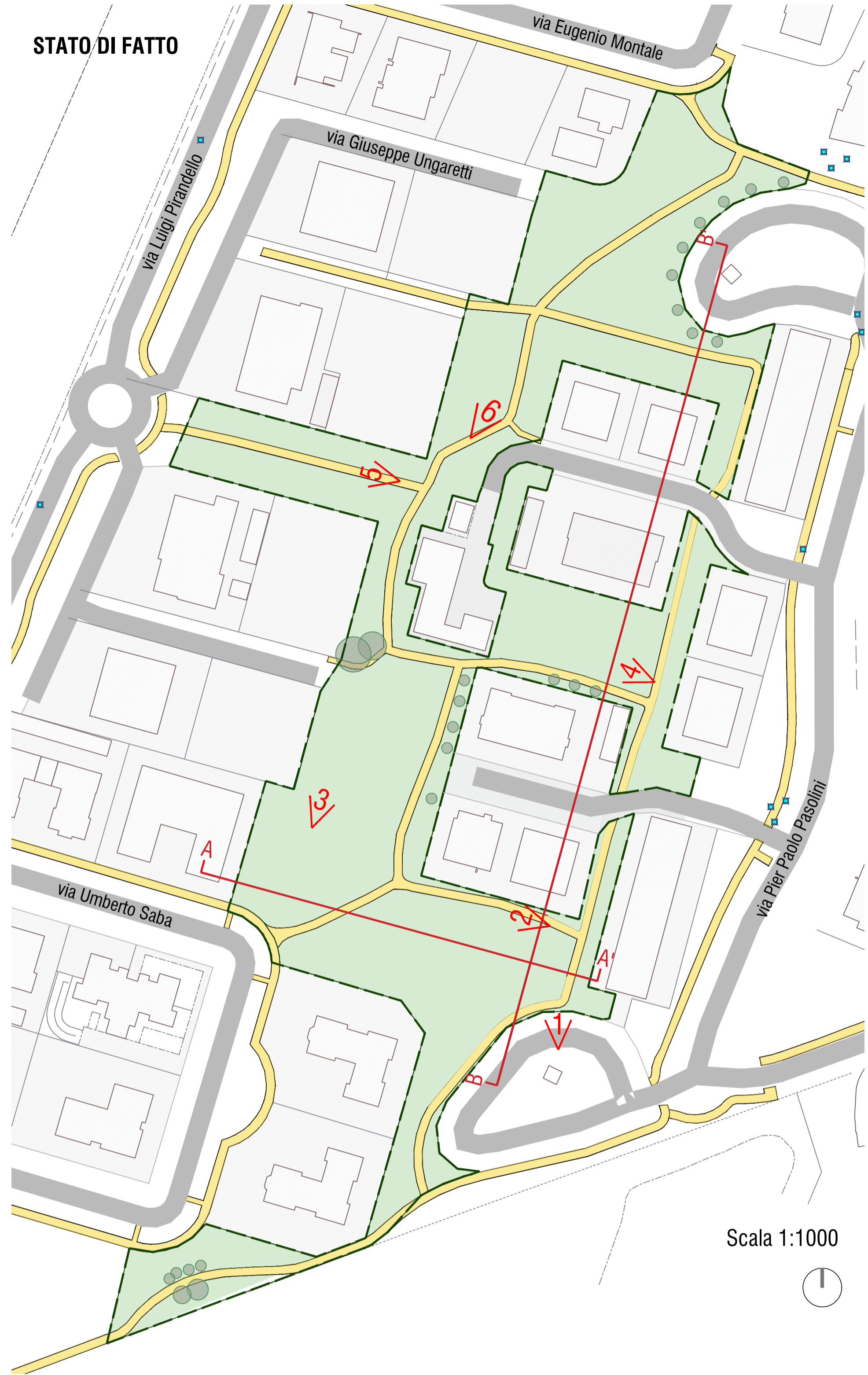
FOTO 4



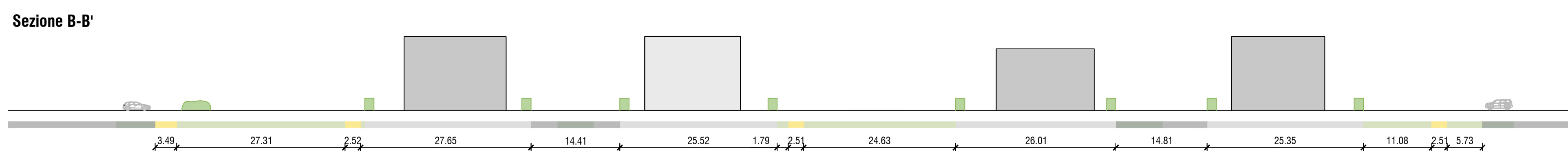
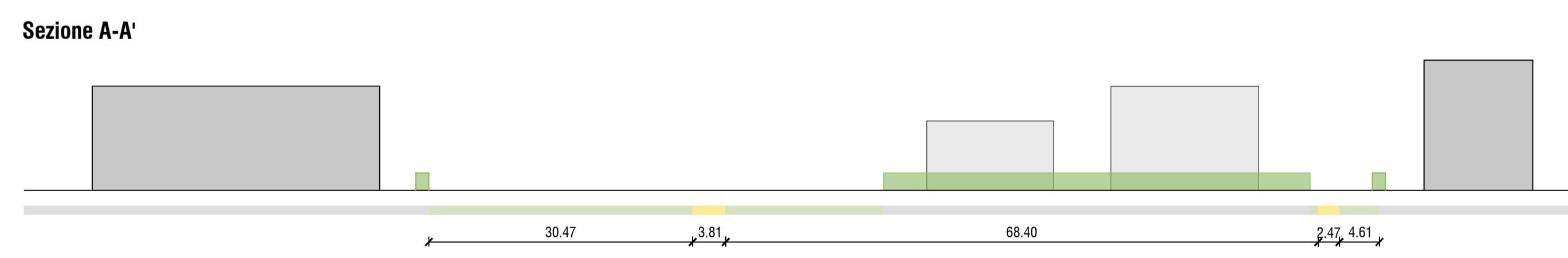
FOTO 5



FOTO 6



- LEGENDA**
- Confine dell'area
 - Alberi stato di fatto
 - Prato esistente
18.029 mq
 - Percorsi esistenti
2.500 mq
 - Strade esistenti
 - Coni ottici



Scala 1:500

PROGRAMMA REGIONALE - BANDO PR FESR 2012-2027
FONDO EUROPEO DI SVILUPPO REGIONALE - FESR
PROGETTAZIONE E REALIZZAZIONE DI INFRASTRUTTURE VERDI E BLU IN AREE URBANE E PERIURBANE

**PROGETTO DI MIGLIORAMENTO E RAFFORZAMENTO ECOLOGICO-AMBIENTALE IN CHIAVE NBS DEL PARCO SAN FRANCESCO A NONANTOLA
CUP J42H23002420006**

PROGETTO ESECUTIVO

COMMITTENTE
Comune di Nonantola (MO)

Sindaca
Tiziana Baccolini

RUP Gianluigi Masetti

Coordinamento attività e progettazione
AESS Agenzia per l'Energia e lo Sviluppo Sostenibile
ing. Piergabriele Andreoli

Gruppo di lavoro AESS
arch. Francesca Poli
arch. Marina Malossi

Progettazione Paesaggistica
ECO esternocontemporaneo
paesaggista Giulia Gatta
geom. Christian Abate
dott. agr. Paolo Ciabocchi
paesaggista Carolina Piccinini
Progettazione Sicurezza
ing. Chiara Gazzadi
Simulazione del Confort Microclimatico
arch. Kristian Fabbri

Documento firmato digitalmente ai sensi del Testo Unico DPR 445/2000 e del Dlgs 82/2005

Tavola Stato di fatto

Argomento	Elaborato	Data: Maggio 2025	Scala: 1:1000 / 1:500
E	1		